

# Magistrát města Prostějova

nám. T. G. Masaryka 130/14, 796 01 Prostějov

MĚSTSKÝ ÚŘAD PLUMLOV	Číslo dopr.
15. 12. 2020	Zpracovatel
Č.j. 1523/2020	Ukl. znak
Růžnic/7, Prostějov	

Odbor dopravy Magistrátu města Prostějova, Křížkovská 7, Prostějov

Prostějov, dne 15. 12. 2020

**SpZn.: OD/2118/2020/Mou**

Č.j.: PVMU 148951/2020 41

Spis./Skart.znak: 280.3.1 S5

S00AX02R5SET



Oprávněná úřední osoba pro vyřízení: Ing. Lenka Moučková, tel. 582 329 831

Oprávněná úřední osoba pro podepisování: Ing. Miroslav Nakládal, tel.: 582 329 800

## OZNÁMENÍ O NÁVRHU OPATŘENÍ OBECNÉ POVAHY A VÝZVA K UPLATNĚNÍ PŘIPOMÍNEK NEBO NÁMÍTEK

Odbor dopravy Magistrátu města Prostějova, jako správní orgán příslušný podle § 124 odst. 6 zákona č. 361/2000 Sb., o provozu na pozemních komunikacích a o změnách některých zákonů (zákon o silničním provozu), ve znění pozdějších předpisů (dále jen "zákon o silničním provozu") podle § 77 odst. 1 písm. c) a § 77 odst. 5 zákona o silničním provozu a § 172 a 173 zákona č. 500/2004 Sb., správní řád, ve znění pozdějších předpisů (dále jen "správní řád") opatřením obecné povahy

### **zveřejňuje návrh na stanovení**

místní úpravy provozu na pozemních komunikacích v okolí Plumlovské přehrady v Mostkovicích a Plumlově.

**Způsob vyznačení:** viz. příloha

**Za řádné provedení dopravně bezpečnostního opatření, odbornou montáž dopravního značení bude zodpovědný:** v koordinaci Obec Mostkovice a Město Plumlov

V souladu s ustanovením §172 odst. 1 a 5 správního řádu v návaznosti na § 39 odst. 1 správního řádu Odbor dopravy tímto vyzývá dotčené osoby, aby k návrhu opatření podávaly připomínky nebo námítky **nejpozději do 30dnů ode dne zveřejnění tohoto opatření**. K námítkám a připomínkám podaných po termínu se nepřihlíží.

### **Odůvodnění:**

Odbor dopravy Magistrátu města Prostějova provedl místní šetření v okolí Plumlovské přehrady v k.ú. Mostkovice a k.ú. Plumlov z důvodu rozporu dopravního značení a oznamuje návrh na místní úpravu provozu na pozemních komunikacích umístěním svislého dopravního značení viz. příloha.

Po projednání s Obcí Mostkovice, Městem Plumlov a po předchozím písemném vyjádření dotčeného orgánu Policie České republiky, krajského ředitelství policie Olomouckého kraje, územního odboru Prostějov, dopravního inspektorátu Prostějov pod č.j. KRPM-131258-2/ČJ-2020-141206 ze dne 7. 12. 2020 byl dán návrh k umístění výše uvedeného dopravního značení.

### **Poučení:**

K návrhu opatření obecné povahy může kdokoli, jehož práva, povinnosti nebo zájmy mohou být opatřením obecné povahy přímo dotčeny, uplatnit u správního orgánu písemné připomínky.

Vlastníci nemovitostí, jejichž práva, povinnosti nebo zájmy související s výkonem vlastnického práva mohou být opatřením obecné povahy přímo dotčeny, mohou rovněž podat proti návrhu opatření obecné povahy písemné odůvodněné námitky ke správnímu orgánu ve lhůtě 30 dnů ode dne jeho zveřejnění. Zmeškání úkonu nelze prominout. O námitkách rozhoduje správní orgán, který opatření obecné povahy vydává.

Ing. Miroslav Nakládal  
vedoucí odboru dopravy  
Magistrátu města Prostějova

**Příloha:** Návrh úpravy dopravního značení.

**Obdrží:**

Město Plumlov, IDDS: s5kbbz7

Obec Mostkovice, IDDS: giebrax

Krajské ředitelství policie Olomouckého kraje, Územní odbor Prostějov, Dopravní inspektorát, IDDS: 6jwhpv6

A/A, R/D


**Pro Magistrát města Prostějova:**

Toto opatření obecné povahy musí být vyvěšeno na úřední desce po dobu 15 dnů.

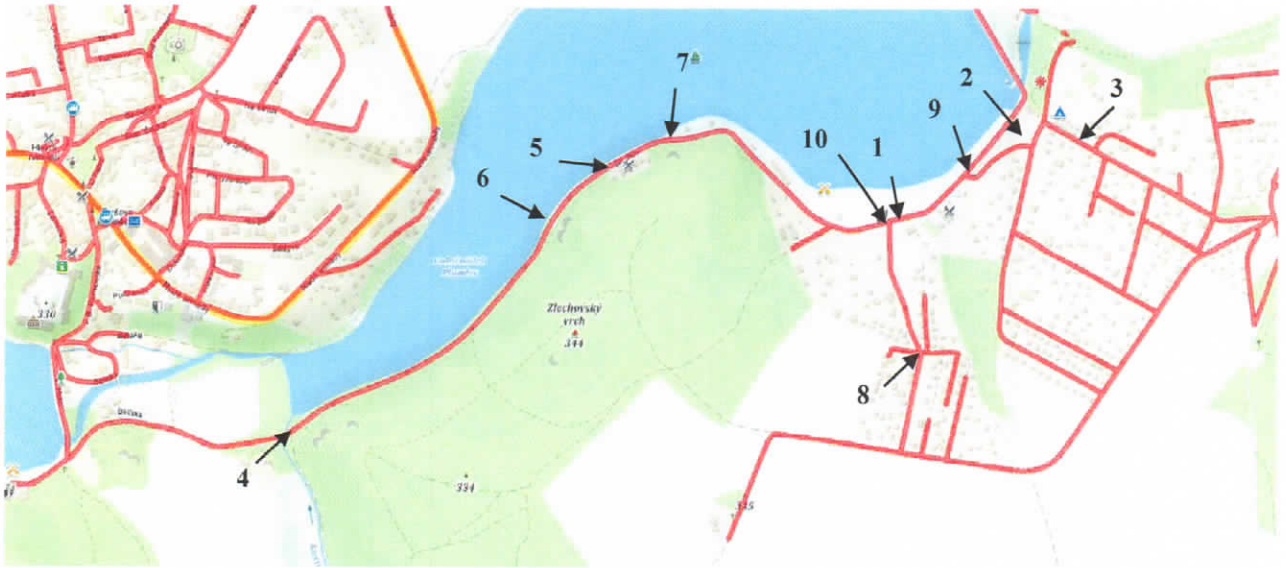
Vyvěšeno dne: 18.12.2020

Sejmuto dne: 5.1.2021

Razítko a podpis orgánu, který potvrzuje vyvěšení a sejmutí opatření obecné povahy.




**Příloha:** Návrh úpravy dopravního značení.



**Foto č. 1** - Dopravní značení musí tvořit ucelený celek, kdy zde dochází k situaci, kdy vozidla, která k dopravní značce dojedou, již nemohou legálně pokračovat v jízdě. Zde lze dopravní značku B 1 "Zákaz vjezdu" + E 13 "Text" odstranit.



**Foto č. 2** - Ve stoupání (klesání) od břehu přehrady ke kempu se nachází značka B 11 "Zákaz vjezdu všech motorových vozidel" s dodatkovou tabulkou E13. Zde požadujeme úpravu textu z obou směrů jízdy. Nově by text mohl znít "Mimo povodí Moravy Obecní úřad Mostkovice dopravní obsluhu a PČR + Hotel Zlechov".



**Foto č. 3** - u kempu nad přehradou v Mostkovicích se odstraní rozpor mezi svislým a vodorovným dopravním značením tím, že se odstraní svislé dopravní značky 2 x B29 "Zákaz stání" a ponechá se pouze vodorovná dopravní značka V 12c "Zákaz zastavení".



Foto č. 4 - Doplnit DZ E13 (cyklistům vjezd povolen) + E12b (vjezd cyklistů v protisměru povolen)



Foto č. 5 – Odstranit DZ



**Foto č. 6 - Lom ve směru od Zlechova do Plumlova – nově umístit DZ IP4b jednosměrka+ E3a (1000m)+ E5 (1,5t) a E12a (jízda cyklistů v protisměru) + P7 (přednost protijedoucích vozidel)**



**Foto č. 7 - U vyhlídky vyměnit DZ B13 za P8 (přednost před protijedoucími vozidly)**



**Foto č. 8 – Doplnění DZ B11 (Zákaz vjezdu všech motorových vozidel) + E13 (text)-mimo POVODÍ MORAVY, OBECNÍ ÚŘAD MOSTKOVICE, DOPRAVNÍ OBSLUHU, PČR A HOTEL ZLECHOV**



Foto č. 9 – odstranění DZ B1 (zákaz vjezdu) + E13 (text), C2b (přikázaný směr odbočování vlevo + E13 (text) a vrátit DZ B2 (Zákaz vjezdu všech vozidel)



Foto č. 10 – DZ A9 „Obousměrný provoz“ je nadbytečná dopravní značka a je možné ji odstranit. Dále budou doplněny značky IP4a (slepá komunikace) + E3a (vzdálenost)1500m + E5 (největší povolená hmotnost) 1,5t