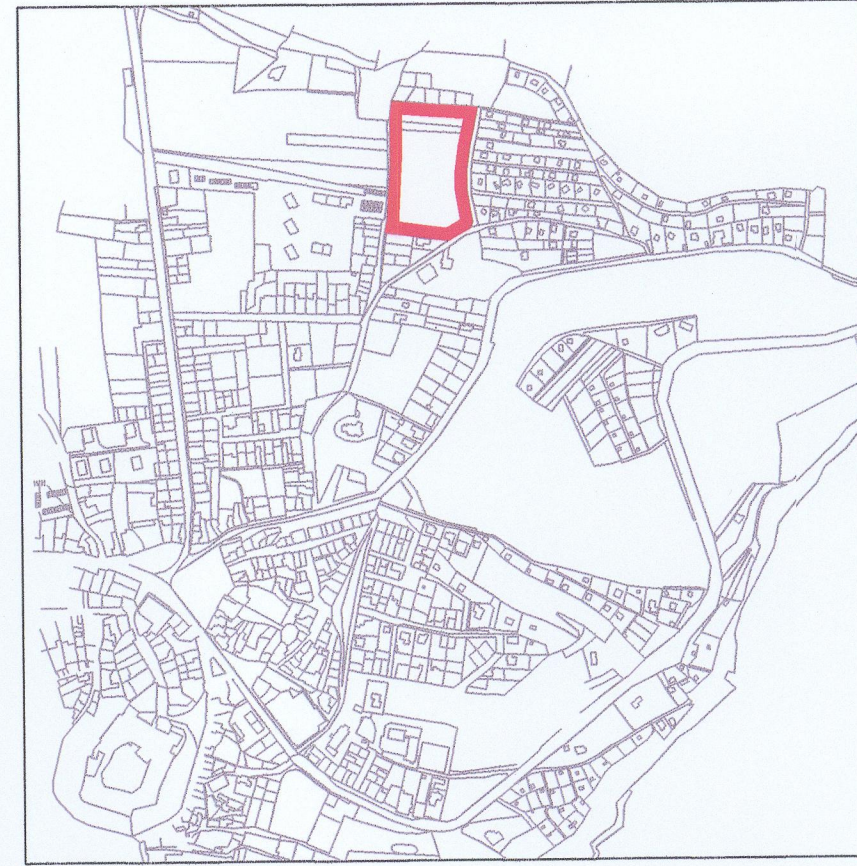


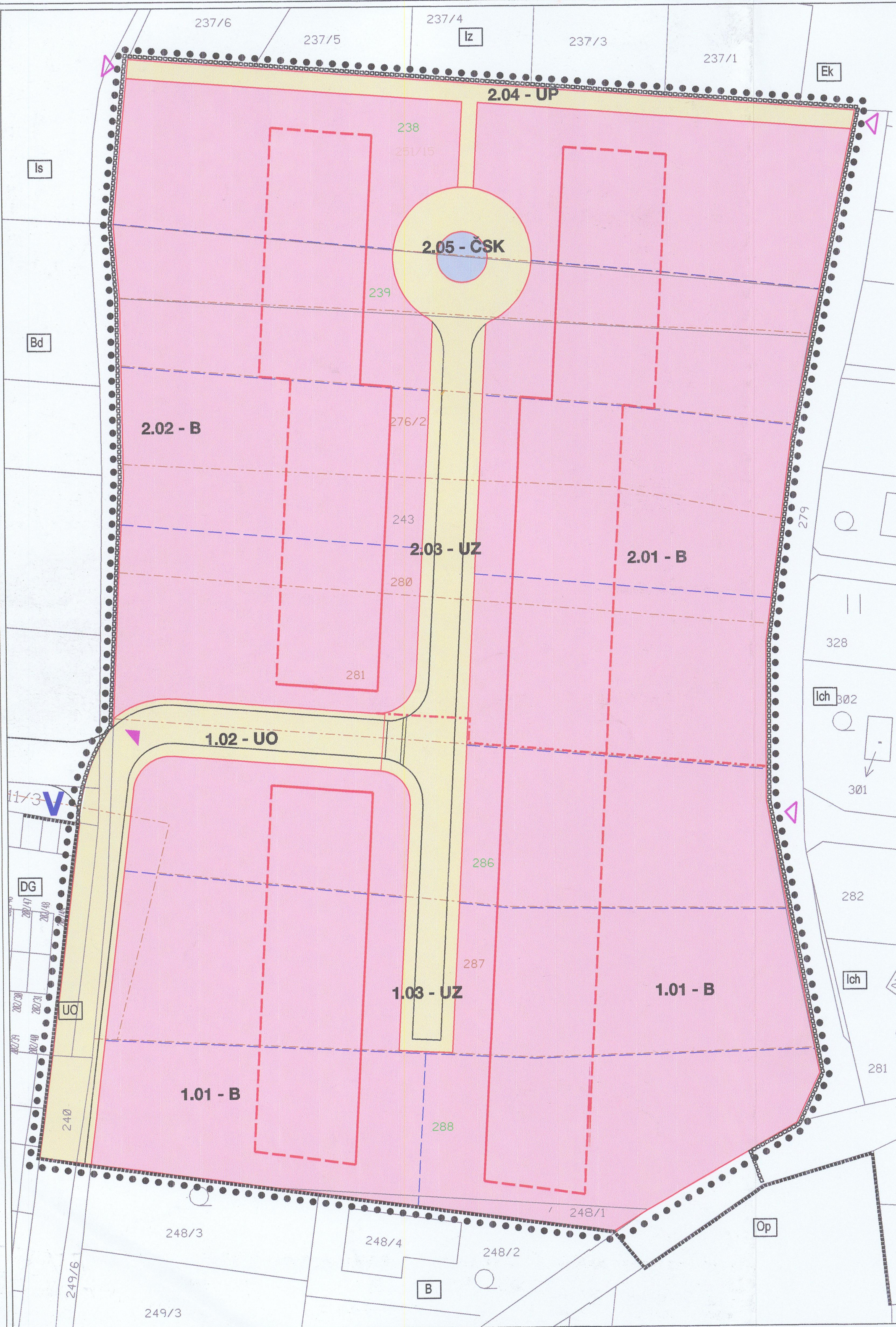
REGULAČNÍ PLÁN "PLUMLOV - NA BALKÁNĚ"

ŠIRŠÍ VZTAHY

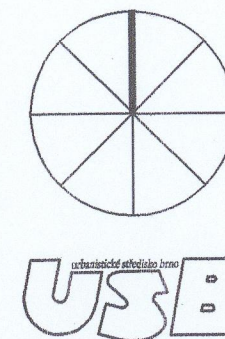


ZÁVAZNÁ ČÁST (plochy s plnou barvou, velká písmena)		SMĚRNÁ ČÁST (šrafované plochy, malá písmena)	
REGULATIVY PLOŠNÉHO UZPOŘÁDÁNÍ			
stabilizovaná	rozvojová	stabilizovaná	rozvojová
B	B	ch, z, s	stávající objekty, možná varianta zástavby
O		k	zařízení sociální péče
T			chaty, zahradkářské osady, sady a zahrady
E			krajinná zeleň
DG			
	ČSK		
	UOUZUP		
REGULATIVY PROSTOROVÉHO UZPOŘÁDÁNÍ			
	B		
CIVILNÍ OCHRANA			
HRANICE, IDENTIFIKACE PARCEL A ETAPIZACE			

URBANISTICKÁ EKONOMIE	
rozvojové pozemky pro rodinné domy	16 267 m ²
rozvojové pozemky pro veřejná prostranství	2 694 m ²
stávající plochy pro dopravu	50 m ²
celková výměra řešeného území	19 011 m ²



URBANISTICKÉ STŘEDISKO BRNO
spol. s r.o.
PŘÍKOP 8, 602 00 BRNO



DOLOŽKA CIVILNÍ OCHRANY

EVIDENČNÍ ČÍSLO : 22 - 09 - 830
ZHOTOVITEL : URBANISTICKÉ STŘEDISKO BRNO; S. R. O.
PROJEKTANTI : ING. ARCH. E. NAVRÁTIL, ING. B. JEŽKOVÁ, ING. P. VESELÝ, MGR. M. NOVOTNÝ, V. JELÍNKOVÁ
POŘIZOVATEL : MĚSTSKÝ ÚŘAD PLUMLOV
MĚŘÍTKO : 1:500
DATUM : ČERVENEC 2006