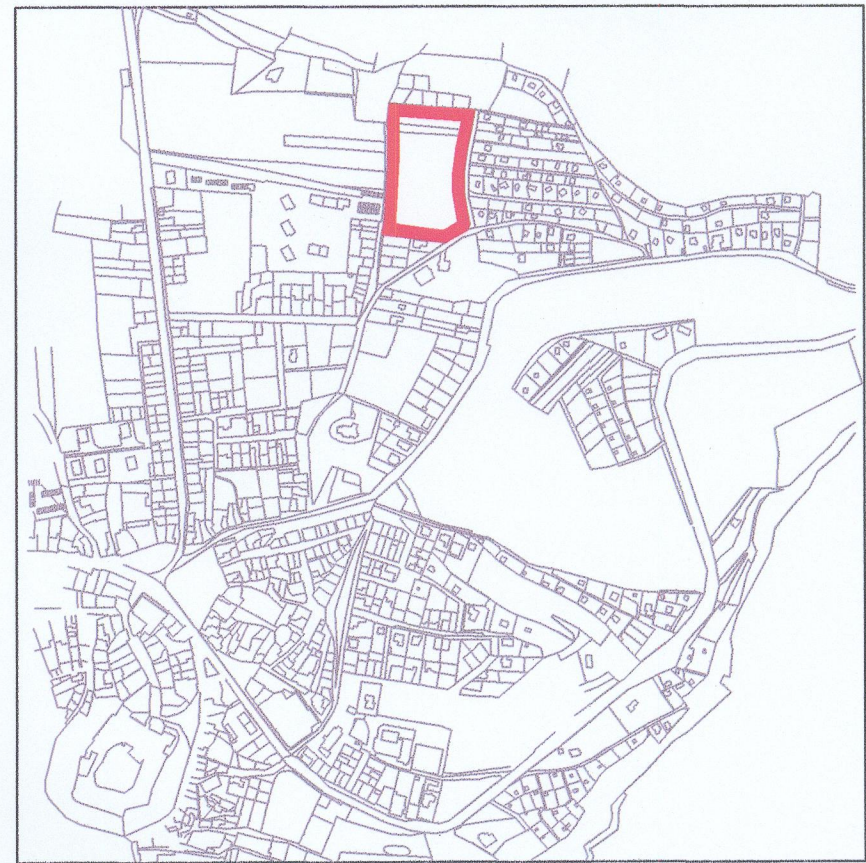


REGULAČNÍ PLÁN "PLUMLOV - NA BALKÁNĚ"

ŠIRŠÍ VZTAHY



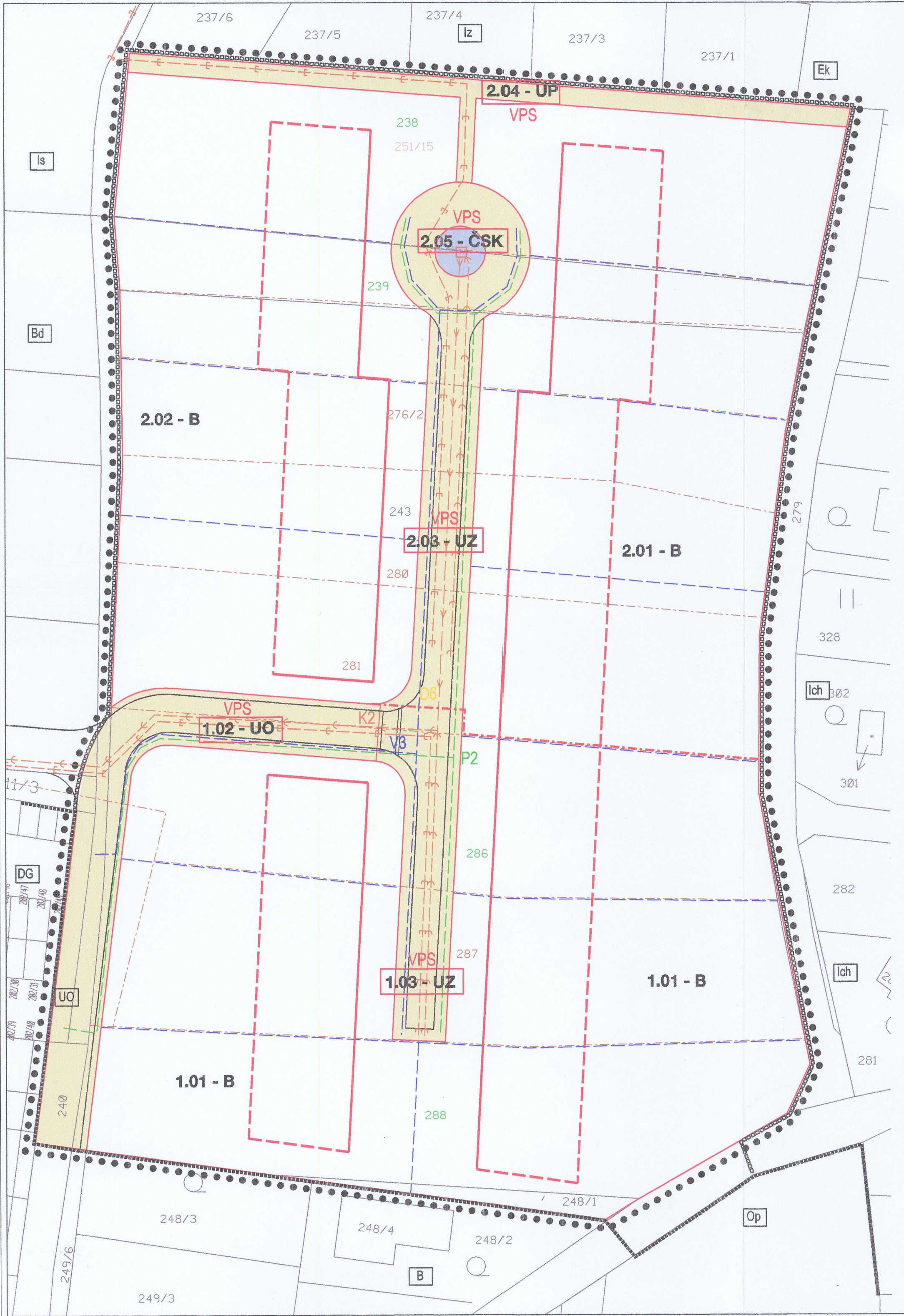
ZÁVAZNÁ ČÁST (plochy s plnou barvou, velká písmena)		SMĚRNÁ ČÁST (šrafované plochy, malá písmena)	
REGULATIVY PLOŠNÉHO UZPOŘADÁNÍ			
stabilizovaná	rozvojová	stabilizovaná	rozvojová
B	B		
O		ch, z, s	
I		k	
E			
DG			
	ČSK		
	UCUZUP		

REGULATIVY PROSTOROVÉHO UZPOŘADÁNÍ			


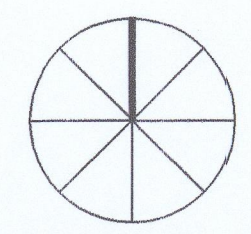
VEŘEJNĚ PROSPĚŠNÉ STAVBY			

HRANICE, IDENTIFIKACE PARCEL A ETAPIZACE			

URBANISTICKÁ EKONOMIE	
rozvojové pozemky pro rodinné domy	16 267 m ²
rozvojové pozemky pro veřejná prostranství	2 694 m ²
stávající plochy pro dopravu	50 m ²
celková výměra řešeného území	19 011 m ²



URBANISTICKÉ STŘEDISKO BRNO
spol. s r.o.
PŘÍKOP B. 602 00 BRNO



VYMEZENÍ POZEMKŮ VEŘEJNĚ PROSPĚŠNÝCH STAVEB A ASANAČNÍCH ÚPRAV

4

EVIDENČNÍ ČÍSLO: 22 - 09 - 830
 ZHOTOVITEL: URBANISTICKÉ STŘEDISKO BRNO, S. R. O.
 PROJEKTANTI: ING. ARCH. E. NAVRÁTIL, ING. B. JEŽKOVÁ, ING. P. VESELY, MGR. M. NOVOTNÝ, V. JELÍNKOVÁ
 POŘIZOVATEL: MĚSTSKÝ ÚŘAD PLUMLOV
 MĚŘÍTKO: 1:500
 DATUM: ČERVENEC 2006