
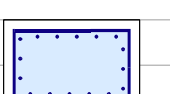

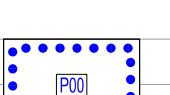
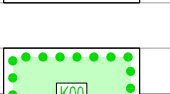



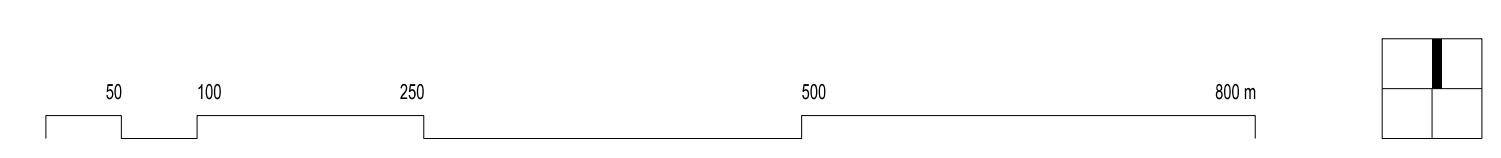


-  HRANICE ŘEŠENÉHO ÚZEMÍ - SPRÁVNÍHO ÚZEMÍ MĚSTA PLUMLOVA
-  HRANICE ZASTAVĚNÉHO ÚZEMÍ
-  PLOCHA ZASTAVITELNÁ A JEJÍ KÓD
-  PLOCHA PŘESTAVBY A JEJÍ KÓD
-  PLOCHA ZVÝŠ VYKRAJENÉ A JEJÍ KÓD
-  PLOCHA ÚZEMNÍ REZERVY A JEJÍ KÓD
-  PLOCHA S ROZDILNÝM ZPŮSOBEM VYUŽITÍ A JEJÍ KÓD
-  PLOCHA, VE KTERÉ JE ROZDĚLOVÁNÍ OZNAČEN V ÚZEMÍ POSPORNĚ ZPRACOVÁVÁNÍ ÚZEMNÍ STUDIE A JEJÍ KÓD

- PRVKY MAPOVÉHO DÍLA
-  k.ú. PLUMLOV HRANICE KATASTRÁLNÍHO ÚZEMÍ A JEHO MĚZÍ
 -  HRANICE KRAJE
 -  POLOHIS - KATASTRÁLNÍ MAPA



ZÁZNAM O ÚČINNOSTI	
Společně s touto částí vydané Zastupitelstvo města Plumlov Předseda: _____ Registrace: Město Plumlov, Oddělení územního plánování a zeměměřičství Opatření: 0004/2021 Ing. Ivan Havelka, inženýr stavebního inženýrství	Seznam rámcových podmínek: Datum: 01.12.2021 Formát: A3 (148x105) mm Číslo: 1000/01 Číslo územního plánu: I/01
Zpracovatel: Inženýring architektura s.r.o., Šumavská 494/15, 602 00 Brno Osoba pro kontakt: doc. Ing. arch. Jana Kratochvílová, Ing. arch. Jana Ševčíková, Ing. arch. Kateřina Vránová, Ing. Jan Kříž	Příjemce: Město Plumlov Městský úřad Plumlov, náměstí Svobody 110, 562 02 Plumlov Ing. arch. Petr Štěpán, Ing. arch. Jiří Štěl, Ing. arch. Jiří Štěl, Ing. arch. Jiří Štěl, Ing. arch. Jiří Štěl, Ing. arch. Jiří Štěl
Depozitář: Technická komise - veřejná rada pro územní plánování: Ing. Jiří Štěl, Ing. arch. Jiří Štěl, Ing. arch. Jiří Štěl, Ing. arch. Jiří Štěl, Ing. arch. Jiří Štěl, Ing. arch. Jiří Štěl Technická komise - odborná veřejnost: Ing. Jiří Štěl, Ing. arch. Jiří Štěl, Ing. arch. Jiří Štěl, Ing. arch. Jiří Štěl, Ing. arch. Jiří Štěl, Ing. arch. Jiří Štěl	Město Plumlov, Ing. arch. Petr Štěpán, Ing. arch. Jiří Štěl, Ing. arch. Jiří Štěl, Ing. arch. Jiří Štěl, Ing. arch. Jiří Štěl, Ing. arch. Jiří Štěl Ing. arch. Petr Štěpán, Ing. arch. Jiří Štěl, Ing. arch. Jiří Štěl, Ing. arch. Jiří Štěl, Ing. arch. Jiří Štěl, Ing. arch. Jiří Štěl Ing. arch. Petr Štěpán, Ing. arch. Jiří Štěl, Ing. arch. Jiří Štěl, Ing. arch. Jiří Štěl, Ing. arch. Jiří Štěl, Ing. arch. Jiří Štěl
<h3>ÚZEMNÍ PLÁN PLUMLOV</h3> <p>NÁVRH PRO VEŘEJNÉ PROJEDNÁNÍ</p> <p>VÝKRES ZÁKLADNÍHO ČLENĚNÍ ÚZEMÍ</p>	
Město Plumlov, Ing. arch. Petr Štěpán, Ing. arch. Jiří Štěl, Ing. arch. Jiří Štěl, Ing. arch. Jiří Štěl, Ing. arch. Jiří Štěl, Ing. arch. Jiří Štěl	Datum: 01.12.2021 Formát: A3 (148x105) mm Číslo: 1000/01 Číslo územního plánu: I/01

