

ZMĚNA Č. 1
ÚZEMNÍHO PLÁNU MĚSTA
PLUMLOVA

2. ZÁVAZNÁ ČÁST
VE FORMĚ REGULATIVŮ



Akce : **PLUMLOV**
ZMĚNA Č. 1 ÚZEMNÍHO PLÁNU MĚSTA

Zakázkové číslo : **25-004-035**

Pořizovatel : **Městský úřad Plumlov, stavební odbor**

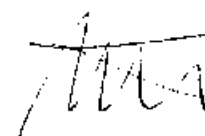
Objednatel : **Město PLUMLOV**

Jednatelé společnosti : Ing. arch. Vladimír Klajmon
Ing. arch. Pavel Mackerle

Hlavní projektant : Ing. arch. Emil Navrátil

Projektanti

- urbanistické řešení : Ing. arch. Emil Navrátil
- grafické a technické práce : Ing. arch. Emil Navrátil











Brno, prosinec 2006

Tel.: +420*545 175 791-5 799,
+420*545 175 890-5 896

Fax: +420*545 175 892
e-mail: klajmon@usbrno.cz
navratil@usbrno.cz

SCHVALOVACÍ DOLOŽKA

Schvalující orgán:	Zastupitelstvo města PLUMLOVA	Razítko:
Schvalovací dokument:	usnesení zastupitelstva	
Datum schválení:	27. 12. 2006	
Podpis:		
Jméno a příjmení:	Adolf SUŠEŇ	
Funkce:	starosta města	
Podpis:		
Jméno a příjmení:	Bc. Václav CHYTRÁČEK	
Funkce:	místostarosta města	
Pořizovatel:	Městský úřad PLUMLOV	
Podpis:		
Jméno a příjmení:	Adolf SUŠEŇ	
Funkce:	starosta města	
Nadřízený orgán územního plánování:	Krajský úřad Olomouckého kraje, odbor strategického rozvoje kraje	
Datum a číslo jednací stanoviska k ÚPD:	15. 12. 2006 KUOK/101162-2/223 Sp.Zn KUOK/97911/2006/OSR/223	
Zhotovitel:	Urbanistické středisko Brno spol.s r.o.	Razítko:
Podpis:		
Jméno a příjmení:	Ing. arch. Emil NAVRÁTIL	
Funkce:	hlavní projektant	

Pro Územní plán města Plumlova platí Závazná část ve formě regulativů, schválená Zastupitelstvem města Plumlova dne 22. června 2005 společně s Územním plánem.

Změna č. 1 územního plánu města Plumlova je mění, doplňuje a upravuje v těchto bodech:

1. ÚČEL REGULATIVŮ

Beze změn.

2. URBANISTICKÁ KONCEPCE

MĚNÍ SE BOD:

- pro rozvoj občanského vybavení je navržena aktivizace areálu zámku a tesárny, plochy pro ubytovací zařízení a plocha pro rozvoj základní školy v Plumlově

3. REGULATIVY PRO FUNKČNÍ VYUŽITÍ ÚZEMÍ OBCE

FUNKČNÍ VYUŽITÍ PLOCH V SOUČASNĚ ZASTAVĚNÉM A ZASTAVITELNÉM ÚZEMÍ

Beze změn.

3.1 PLOCHY BYDLENÍ B

Beze změn.

3.2 PLOCHY OBČANSKÉHO VYBAVENÍ O

DOPLŇUJE SE FUNKČNÍ TYP

Ozp plochy pro občanské vybavení bez negativního dopadu na životní prostředí

3.3 PLOCHY PRO SPORT A REKREACI R

Beze změn.

3.4 PLOCHY VÝROBNÍCH AKTIVIT V

Beze změn.

3.5 PLOCHY PRO KOMERČNÍ AKTIVITY - K

Beze změn.

3.6 PLOCHY PRO SPECIÁLNÍ VYBAVENOST S

Beze změn.

3.7 PLOCHY PRO VEŘEJNOU ZELEŇ A VEŘEJNÁ PROSTRANSTVÍ Z

Beze změn.

3.8 PLOCHY PRO INDIVIDUÁLNÍ REKREACI I

Beze změn.

3.9 VODNÍ TOKY A PLOCHY N

Beze změn.

FUNKČNÍ VYUŽITÍ PLOCH VOLNÝCH – KRAJINA

3.10 KRAJINNÁ ZÓNA PRODUKČNÍ P, H

Beze změn.

3.11 KRAJINNÁ ZÓNA PŘÍRODNÍ E,L

Beze změn.

3.12 KRAJINNÁ ZÓNA SMÍŠENÁ M

Beze změn.

4. LIMITY VYUŽITÍ ÚZEMÍ - OCHRANNÉ REŽIMY

4.1 OCHRANA PAMÁTEK A KULTURNÍCH HODNOT

Beze změn.

4.2 OCHRANA PŘÍRODNÍCH HODNOT

Beze změn.

4.3 CHRÁNĚNÁ ÚZEMÍ PŘÍRODNÍCH ZDROJŮ

Beze změn.

4.4 OCHRANNÁ A BEZPEČNOSTNÍ PÁSMA INŽENÝRSKÝCH SÍTÍ

Beze změn.

4.5 OCHRANNÁ PÁSMA KOMUNIKACÍ

Beze změn.

4.6 OCHRANA VODNÍCH ZDROJŮ

Beze změn.

4.7 PÁSMA OCHRANY PROSTŘEDÍ

Beze změn.

4.5 OCHRANA PROTI ZÁPLAVÁM A PŘÍVALOVÝM VODÁM

Beze změn.

5. ÚZEMNÍ SYSTÉM EKOLOGICKÉ STABILITY

Beze změn.

6. PÉČE O ŽIVOTNÍ PROSTŘEDÍ

6.1 OCHRANA OVZDUŠÍ

Beze změn.

6.2. OCHRANA ČISTOTY VODY

Beze změn.

6.3. OCHRANA PROTI HLUKU

Beze změn.